



Comisión Estatal del
Agua Jalisco

ANEXO 2
COMPROBACIÓN DE VIÁTICOS
www.ceajalisco.gob.mx



Jalisco
GOBIERNO DEL ESTADO

Fecha Pago Anticipo	02/07/2021
Fecha Elab. Compro.	13/07/2021
N° de Oficio:	SVM / C-0032 / 2021 F
RESUMEN COM:	Terminada

FECHA Y HORA DE IMPRESIÓN: Jul 13 2021 4:21PM

SUBDIRECTOR O DIRECTOR:	YECENIA HERNANDEZ HERNANDEZ	PUESTO:	Subdirector de Vinculación Municipal
COMISIONADO:	MARIA DEL ROCIO GARCIA CARRASCO	PUESTO:	TRABAJADOR SOCIAL
ACOMPANA A:		PUESTO:	

ELABORÓ DOCUMENTO: MARIA DEL ROCIO GARCIA CARRASCO - TRABAJADOR SOCIAL

STATUS :Oficio Comprobado, Pendiente Autorización por el Usuario

DESGLOSE DE ACTIVIDADES Y MONTOS POR DÍA

FECHA	DESAYUNO	COMIDA	CENA	HOSPEDAJE COMPROBADO
06/07/2021	MUNICIPIO: Yahualica de González Gallo \$ 109.00 GD.: (1) 0.00	Yahualica de González Gallo \$ 196.00 GASOLINA: 0.00 JUS. EXCE. HOSP: 0.00	Sin Cena. \$ 0.00	Sin Hospedaje. *(0.00) - **IVA \$(0.00)
ACTIVIDAD: RECORRIDO PARA IDENTIFICAR SERVIDUMBRES Y RECABAR DOCUMENTACIÓN DEL PROAGUA 2021				

(*) Hospedaje Comprobado por el Empleado, (**) IVA: SOLO EN CASO DE PRESENTAR FACTURA, GD: Gastos Diversos.

RESUMEN DE LA COMISIÓN	CONCEPTO	ANTICIPO	COMPROB.	IVA	SALDO	VEHÍCULO - PLACAS:
FECHA SALIDA: 06/07/2021	VIÁTICOS \$:	305.00	305.00	0.00	\$ 0.00	TIPO / CILINDROS / REND: / Cil. / Km/l.
HORA SALIDA: 7.00 Hrs.	GASTOS DIVERSOS \$:	0.00	0.00	0.00	\$ 0.00	MARCA / MODELO: /
DÍA(S) COMISIÓN: 1	GASOLINA \$:	0.00	0.00	0.00	\$ 0.00	KM. INICIAL - FINAL: 0.00 Km. / 0.00 Km.
FECHA DE REGRESO: 06/07/2021	PEAJE \$:	0.00	0.00	0.00	\$ 0.00	KM. RECORRIDO 0.00 Km.
HORA DE REGRESO: 16.00 Hrs.	TRANSPORTE \$:	0.00	0.00	0.00	\$ 0.00	
TIPO DE COMISIÓN: Otros	PROGRAMA:	Gasto Corriente/Recursos SHP 2021				COMBUSTIBLE EN COMISIÓN
HORÓMETRO COMPROBACIÓN: 0.00 Hrs.						ANTICIPO + EXCEDENTE + GAS COMPRO = 0 + 0 + 0 = 0
JUST. VALES EXCE:						GASOLINA POR KM RECORRIDO: 0.00
						SALDO EN VALES RECORRIDO = 0.00
						VALES MANIOBRAS ANTICIPO - COMPROBADO: 0.00 - 0.00
						SALDO VALES MANIOBRAS: 0.00
						\$ VALES A REGRESAR: 0.00 \$

RECIBÍ LA CANTIDAD DE \$ 305.00 (TRESCIENTOS CINCO PESOS 00/100 MN.)

COMO ANTICIPO PARA GASTOS, QUE COMPROBARÉ EN UN PLAZO NO MAYOR DE CINCO DÍAS HÁBILES AL TÉRMINO DE LA COMISIÓN.

EFFECTIVO A FAVOR

CEA

CARGO CONTABLE \$ 305.00

MENOS ANTICIPO \$ 305.00

SALDO \$ 0.00

COMISIONADO
MARIA DEL ROCIO GARCIA CARRASCO
TRABAJADOR SOCIAL

AUTORIZA COMPROBACIÓN COMISIÓN
YECENIA HERNANDEZ HERNANDEZ
Subdirector de Vinculación Municipal

REVISAR COMPROBACIÓN COMISIÓN
JORGE ALBERTO PEREZ UREÑA y/o LAURA CRISTINA DE LA TORRE AGUILAR
Jefe de Tesorería Cajero

VO. BO. COMPROBACIÓN COMISIÓN
JUAN MANUEL GARCIA DIAZ y/o JAVIER REYES VIRGEN
Subdirector de Finanzas Jefe de Disciplina Financiera

(1). Nota. Solo se suman los Gastos Diversos Autorizados por el DIRECTOR, SUBDIRECTOR O CAJA.



Comisión Estatal del
Agua Jalisco

14 JUL. 2021

RECIBIDO

Caja

INFORME DE ACTIVIDADES POR EL C:

MARIA DEL ROCIO GARCIA CARRASCO N° OFICIO: SVM / C-0032 / 2021

DEL DÍA: 06/07/2021 AL DÍA: 06/07/2021

RESULTADO DE LA COMISIÓN:

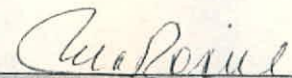
VJVJSZJH Fecha: 06 de julio de 2021

Localidad: Cabecera municipal

Municipio: Yahualica de González Gallo

Motivo de comisión: Identificación de servidumbres y recabar documentos del proagua 2021

Durante la reunión realizada en la Dirección de agua Potable de Yahualica de González Gallo, se realizó una revisión de los planos de proyecto para la sectorización de redes de agua potable en la cabecera municipal. En el plano que incluye el pozo profundo "Daniel," el Ing. Refugio González Director de Agua potable comentó que el tanque será construido en el mismo predio del pozo ya que el otro terreno no se tiene disponible, el plano que señala la línea del pozo "unidad" hasta el tanque existente de 20 m3 y tanque elevado de 50 m3 en la esquina de las calles Roble y Durazno, El Ing. Refugio comentó que ya se encuentra construido durante los años 2017 - 2018, en el plano que señala el cruce sobre el puente de la calle Escobedo se comentó que dicho puente data de los años 1940's y no se cuenta con permisos relacionados al cruce del cauce "Rio Yahualica". Se recibió un tanto original del punto de acuerdo relacionado a la segunda etapa del proyecto de sectorización de redes de agua potable. Se realizó un recorrido en compañía del Director de Obras Públicas al punto correspondiente al pozo Daniel en el cual se solicitó la escritura a nombre del Ayuntamiento misma que se tiene en poder de catastro, así mismo se visitó el puente Escobedo dónde se verificó que la instalación de la tubería será externa y con omegas al costado del puente, se continuo hasta el punto en el que se ubica el pozo gaviota y se solicitó su escritura. Posteriormente recorrimos la línea del pozo en su extensión hasta la carretera estatal y se señaló que sería necesario obtener la autorización de la SIOP para el uso del derecho de vía, posteriormente nos desplazamos hasta el tanque o "Depósito La Calavera" en dónde el Director de Obras Públicas comentó que el predio se encuentra en poder del Ayuntamiento desde hace más de 40 años y originalmente era considerado una vialidad de la calle Josefa Ortiz de Domínguez.



OBSERVACIONES:

se anexa memoria fotográfica



ANEXO 1
RECIBO DE ANTICIPO DE VIÁTICOS



DÍA	MES	AÑO
02	07	2021
N° DE OFICIO		SVM / C-0032 / 2021 F

SUBDIRECTOR Ó DIRECTOR:	YECENIA HERNANDEZ HERNANDEZ	PUESTO:	Subdirector de Vinculación Municipal
COMISIONADO:	MARIA DEL ROCIO GARCIA CARRASCO	PUESTO:	TRABAJADOR SOCIAL
ACOMPANA A:		PUESTO:	

ELABORÓ DOCUMENTO:	MARIA DEL ROCIO GARCIA CARRASCO - TRABAJADOR SOCIAL	STATUS:	Pendiente Autorización de Anticipo por el Usuario
--------------------	---	---------	---

DETALLE DE CONCEPTOS Y MONTOS POR DÍA				
FECHA	DESAYUNO	COMIDA	CENA	HOSPEDAJE
06/07/2021	MUNICIPIO Yahualica de González Gallo \$ 109.00	Yahualica de González Gallo \$ 196.00	NA. \$ 0.00	NA. \$ 0.00
ACTIVIDAD:	RECORRIDO PARA IDENTIFICAR SERVIDUMBRES			

FECHA SALIDA:	06/07/2021	VIÁTICOS \$:	305.00	VEHÍCULO - PLACAS:	
HORA SALIDA:	7:00 Hrs.	GASTOS DIVERSOS \$:	0.00	TIPO:	
DÍA(S) PROBABLES(S):	1	GASOLINA \$:	0.00	MARCA / MODELO:	/
FECHA PROB. REGRESO:	06/07/2021	PEAJE \$:	0.00	CILINDRAJE:	
HORA DE REGRESO:	17:00 Hrs.	TRANSPORTE \$:	0.00	KILOMETRAJE INICIAL:	0.00
TIPO DE COMISIÓN:	Otros	PROGRAMA:	Gasto Corriente/Recursos SHP 2021	EFFECTIVO EN VALES:	0.00
JUST. VALES EXCE:				EFE. VALES EXCEDENTE:	0
				EFE. VALES MANIOBRA:	0

RECIBÍ LA CANTIDAD DE: \$ 305.00 (TRESCIENTOS CINCO PESOS 00/100)

COMO ANTICIPO PARA GASTOS, QUE COMPROBARÉ EN UN PLAZO NO MAYOR DE CINCO DÍAS HÁBILES AL TÉRMINO DE LA COMISIÓN

COMISIONADO MARIA DEL ROCIO GARCIA CARRASCO TRABAJADOR SOCIAL	AUTORIZA COMISIÓN YECENIA HERNANDEZ HERNANDEZ Subdirector de Vinculación Municipal	REVISAR COMISIÓN JORGE ALBERTO PEREZ UREÑA y/o LAURA CRISTINA DE LA TORRE AGUILAR Jefe de Tesorería Cajero	VO. BO. COMISIÓN JUAN MANUEL GARCIA DIAZ y/o JAVIER REYES VIRGEN Subdirector de Finanzas Jefe de Disciplina Financiera
---	--	--	--





Comisión Estatal del
Agua Jalisco

Au. Francia # 1726,
Colonia Moderna,
Guadalajara, Jalisco, México,
C.P. 44190.

OFICIO DE COMISIÓN

OFICIO: CEAJ/DT/SVM/0032/2021

Asunto: Solicitud de autorización de comisión.

Guadalajara, Jalisco, 02 de julio del 2021

Comisionado: María del Rocío García Carrasco

Cargo y/o nombramiento: Trabajador Social.

Se le informa por este conducto que ha sido usted designado para dar cumplimiento con la comisión asignada mediante oficio **SVM C-0032/2020F**. Para realizar la comisión el día 06 de julio del año en curso al municipio Yahualica de González Gallo, Jalisco.

Actividad a realizar: **Recorrido para identificar servidumbres de paso relacionadas con la obra "Segunda etapa de la sectorización de agua potable en la cabecera municipal" y entrevista con autoridades municipales para recabar el punto de acuerdo de la obra en mención.**

Sin otro particular, quedo a sus órdenes para cualquier información y/o aclaración al respecto.

Atentamente



Comisión Estatal del
Agua Jalisco

2 JUL 2021


PAGADO

Abg. Yecenia Hernández Hernández
Subdirector de Vinculación Municipal

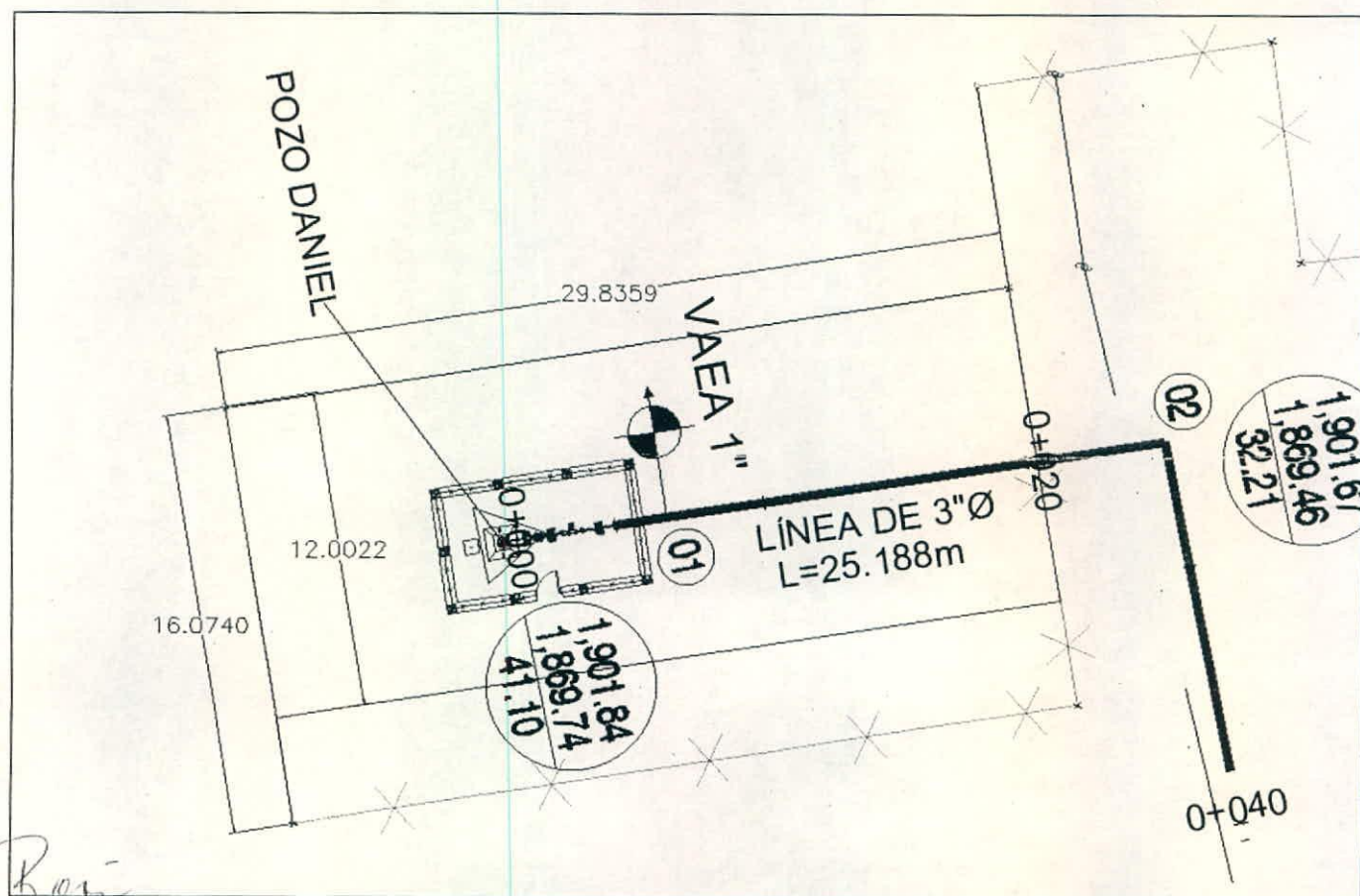
C.C.P.- Archivo*



Jalisco



Vista del predio en el que se ubica el pozo "Daniel" y ademe del pozo





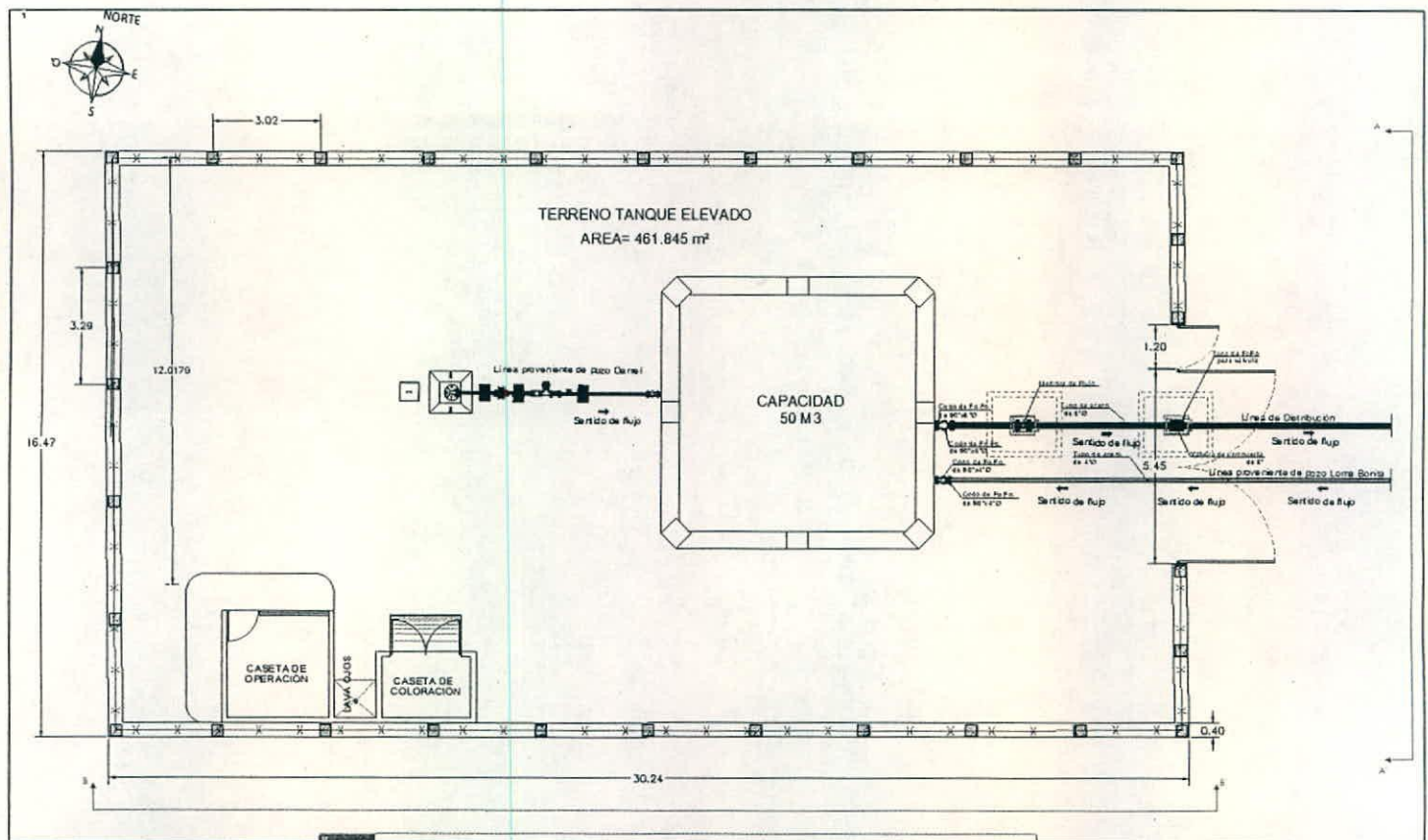
De acuerdo a la escritura No. 10257 correspondiente a la donación del lote No. 8 manzana 188 (10) de la Calle Guamúchil entregada por personal del municipio de Yahualica de González Gallo, el predio tiene una extensión superficial de 360 metros cuadrados (12 m de frente y 30 m de profundidad) sin embargo el proyecto señala dimensiones de (16 m de frente y 30 m de profundidad) que corresponden a un área de 480 metros cuadrados aproximadamente.

INFORME DE ACTIVIDADES POR EL C:

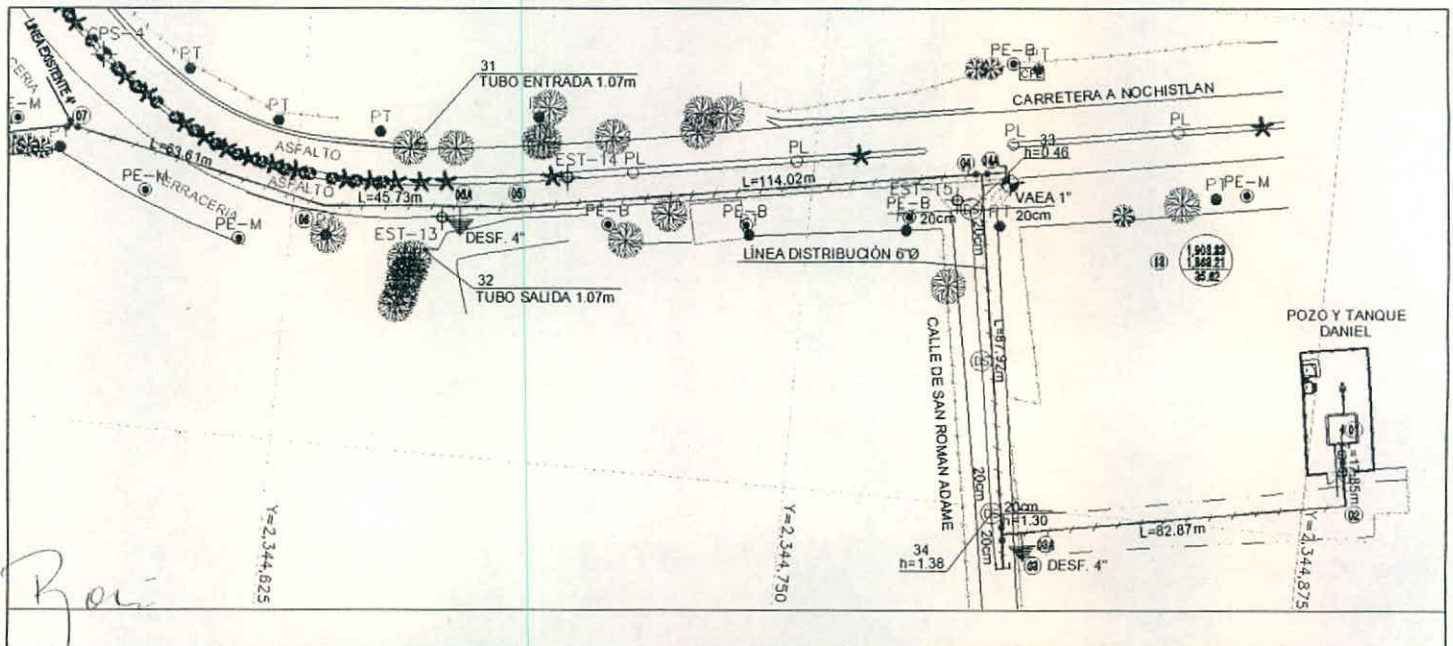
MARIA DEL ROCIO GARCIA CARRASCO N° OFICIO: SVM / C-0032 / 2021

COMPROBACIÓN DE VISITA:

SELLO(S) DE LA(S) LOCALIDAD(ES)	NOMBRE Y FIRMA DEL RESPONSABLE DEL SISTEMA
	 J. REFUGIO GONZALEZ JIMENEZ



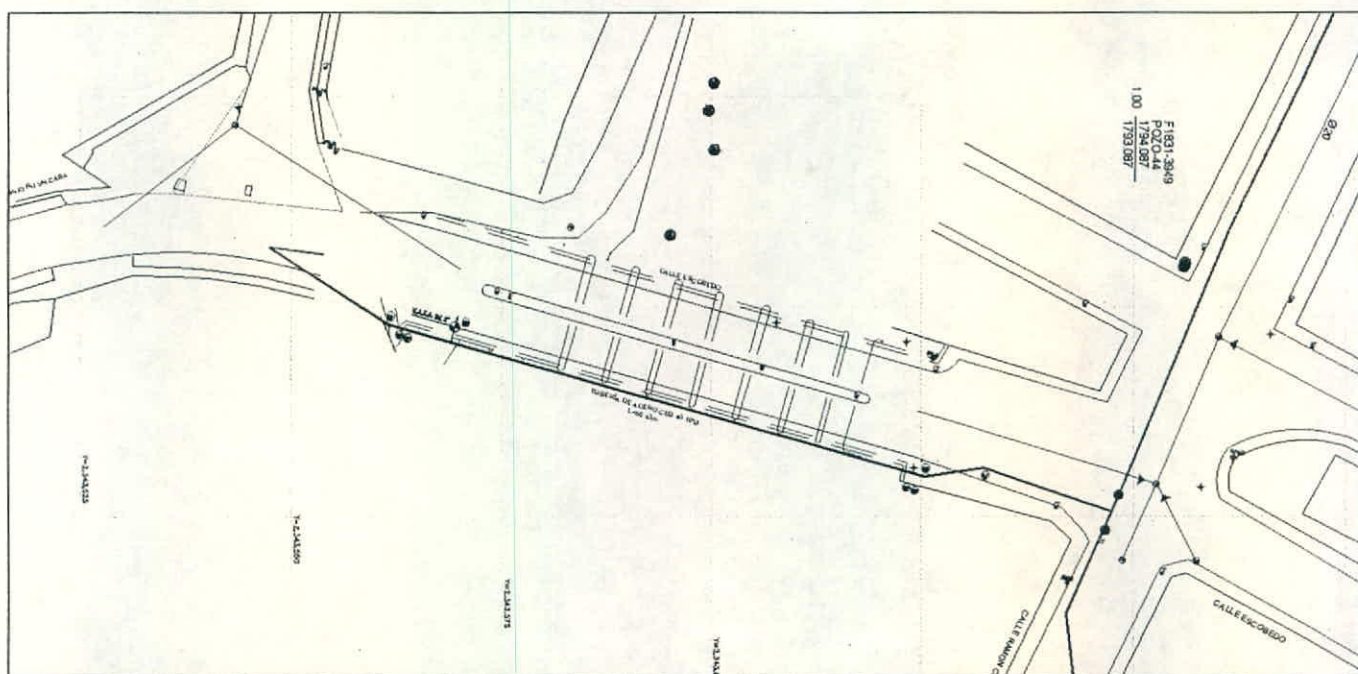
Plano de detalle del predio correspondiente al pozo y tanque "Daniel"



Ubicación de la línea de salida desde el predio del pozo y tanque "Daniel", pasa por las vialidades Calle Guamúchil y San Román Adame (Av. Tescalame de acuerdo a catastro) hasta llegar a la carretera estatal No. 205 Yahualica de González Gallo – Teocaltiche empleando el derecho de vía por 223.36 m (114.02 + 45.73 + 63.61 m), requiere permiso de la SIOP para el tramo sobre el derecho de vía.



Vista de la calle San Román Adame (Av. Tescalame de acuerdo a catastro) y su cruce con la carretera estatal No. 205
Yahualica de González Gallo – Teocaltiche





Ubicación del puente Escobedo y línea montada con omegas sobre el costado del puente.




Vista del puente Escobedo y obras actuales de la línea de agua potable sobre el cruce de la calle Higinio Ruvalcaba

Roi

f



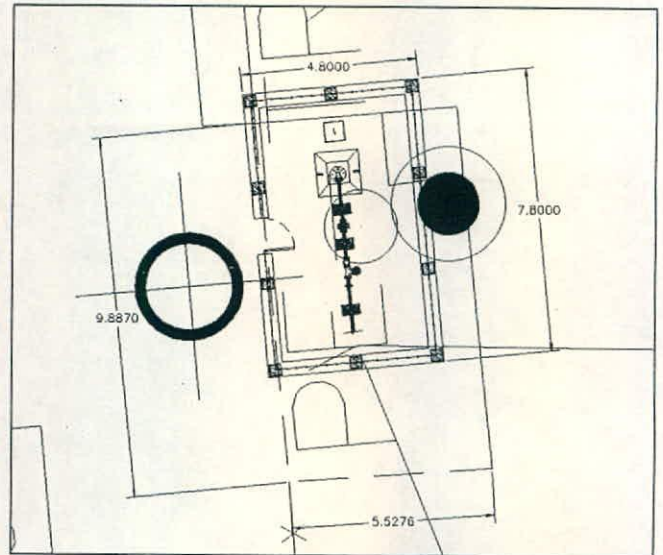
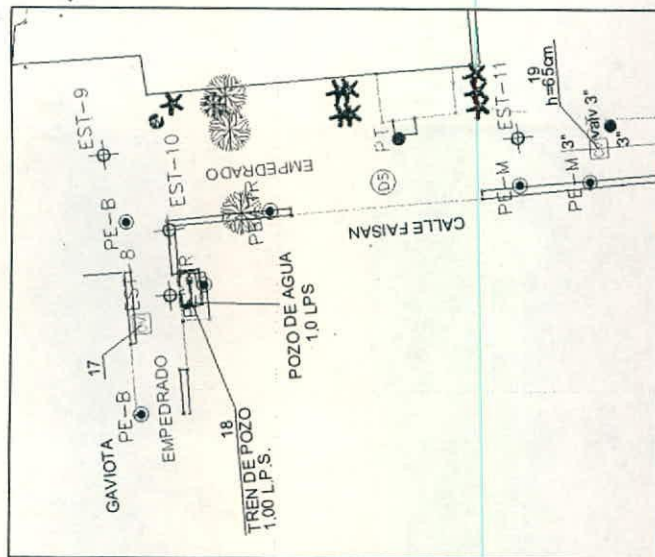
Vista del costado del puente Escobedo



Vista del Cauce del Río Yahualica desde puente Escobedo



Rosi

h



Ubicación del pozo Gaviota

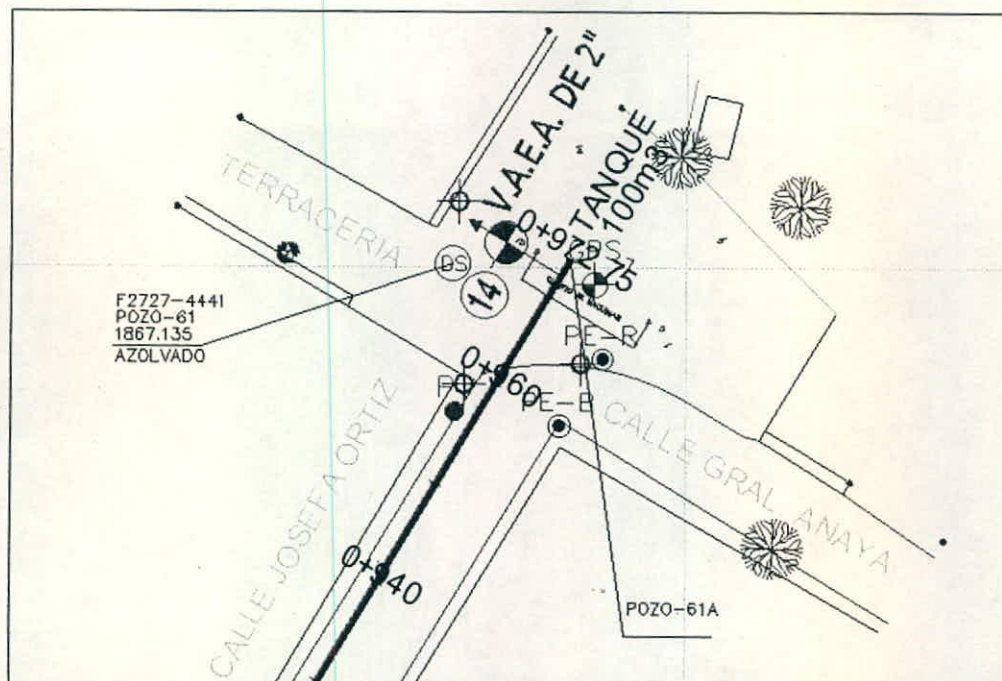
De acuerdo a la escritura No. 5041 correspondiente a la donación del lote No. 19 manzana 75 (10) de la Calle Gaviota entregada por personal del municipio de Yahualica de González Gallo, el predio tiene una extensión superficial de 55 metros cuadrados (10 m de frente y 5.5 m de profundidad) el proyecto señala dimensiones aproximadas de (9.88 m de frente y 5.52 m de profundidad) y delimitación con malla ciclónica de (7.8 m de frente y 4.8 m de profundidad).



Vista del predio correspondiente al pozo Gaviota y tren de descarga

Bai

4



Ubicación del tanque "La Calavera" (Colegio) en el cruce de las calles Josefa Ortiz de Domínguez y Gral. Anaya, no se muestra detalle de la delimitación del predio ni la estructura "Cuarto de máquinas - Tanque de 100 m³" (Aproximadamente 131.98 m² del tanque + 31.23 m² del cuarto de máquinas = 163.21 m² considerando solo las esquinas de las estructuras)



Vista del tanque "La Calavera" (Colegio) en el cruce de las calles Josefa Ortiz de Domínguez y Gral. Anaya

Documentos (Servidumbre/Acreditación/Permiso)	Dimensiones/ubicación
Vialidades de la cabecera municipal y derecho de vía de la carretera Estatal No. 205 Yahualica de González Gallo - Teocaltiche.	Correspondientes a las líneas de agua potable de proyecto, derecho de vía de la carretera Estatal No. 205 Yahualica de González Gallo - Teocaltiche derecho de vía por (223.36 m) requiere trámite ante SIOP.
Acreditación del predio en el que se localiza el pozo "Daniel"	-Linderos de 12 X 30 m (área de 360 m ²) SE CUENTA CON ESCRITURA No. 10257
Acreditación del predio en el que se localiza el pozo "Gaviota"	-Linderos de 10 X 5.5 m (área de 55 m ²) SE CUENTA CON ESCRITURA No. 5041
Acreditación del predio en el que se localiza el tanque "La Calavera" (Colegio)	-Linderos de NO IDENTIFICADOS (área aproximada de 163.21 m ²), NO SE CUENTA CON ESCRITURA (SE EMITIRÍA DICTAMEN DE CATASTRO PARA ACREDITAR PROPIEDAD DEL MUNICIPIO).